






Legende

-  Landkreis
-  Gemeinde
-  neu festzusetzendes Ü-Gebiet
-  ermitteltes Überschwemmungsgebiet
-  Gewässer



0 0,75 1,5 3 4,5 6
KM



Quellen:
 Geobasisdaten: © Landesamt für Vermessung und Geoinformation Bayern;
 Geofachdaten: Wasserwirtschaftsamt Landshut

Vorhaben:	Gew I und Gew II, Abens	Anlage:
	Festsetzung des Überschwemmungsgebiets	
Vorhabensträger:	Wasserwirtschaftsamt Landshut	Plan-Nr.:
Landkreis:	Kelheim	UEK 01
Gemeinden:	Abensberg; Biburg; Elsendorf; Mainburg; Neustadt a.d.D.; Siegenburg; Train	Ausgabe:
Maßstab:	1: 100.000 1: 400.000	14.08.2020
Wasserwirtschaftsamt Landshut		Datum Name
Entwurfsverfasser:		entworfen 14.08.2020 HeB gez. 14.08.2020 HeB gepr. 14.08.2020 Schr